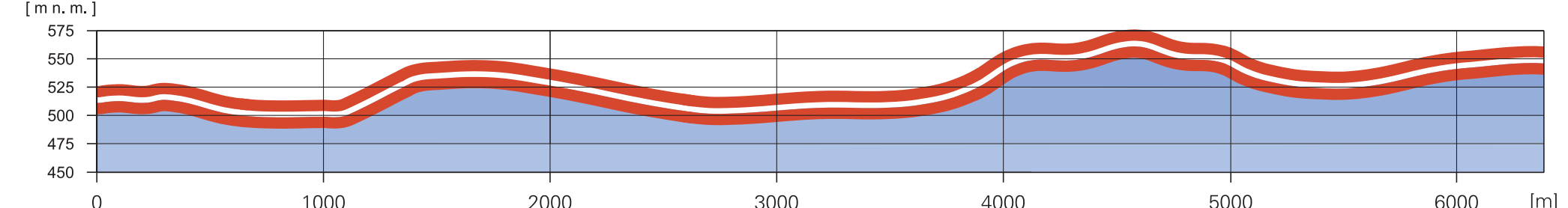


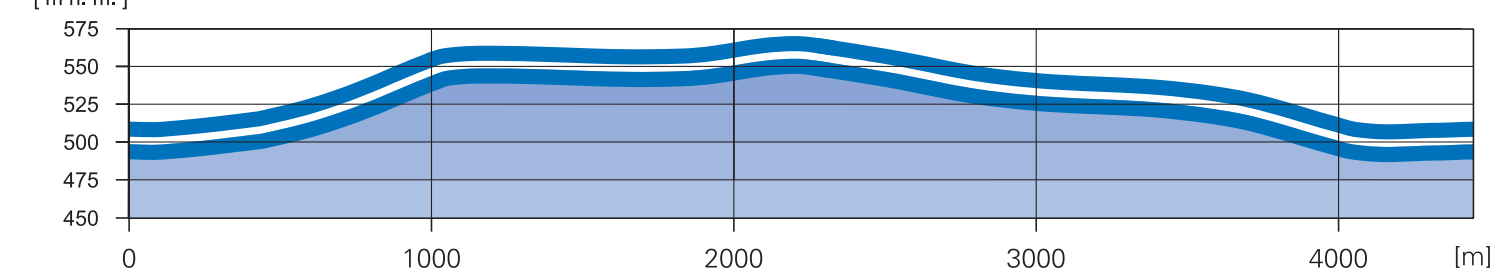
Výškové profily:

Červená trasa



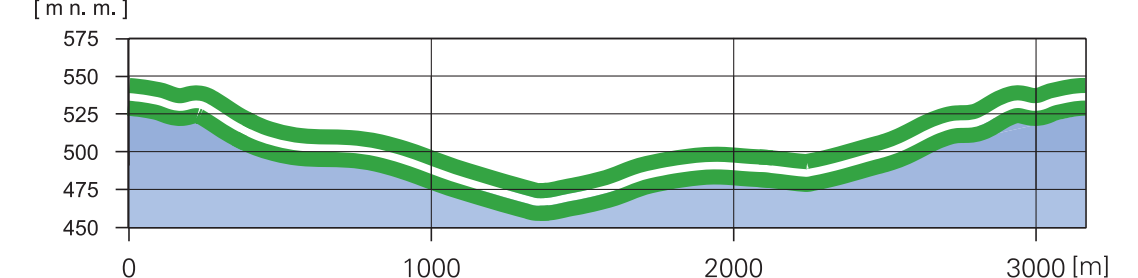
Délka: 6385 m
Převýšení: 119 m **Počátek trasy:** 513 m n. m. **Nejnižší místo:** 500 m n. m.
Klesání: 82 m **Konec trasy:** 549 m n. m. **Nejvyšší místo:** 563 m n. m.

Modrá trasa



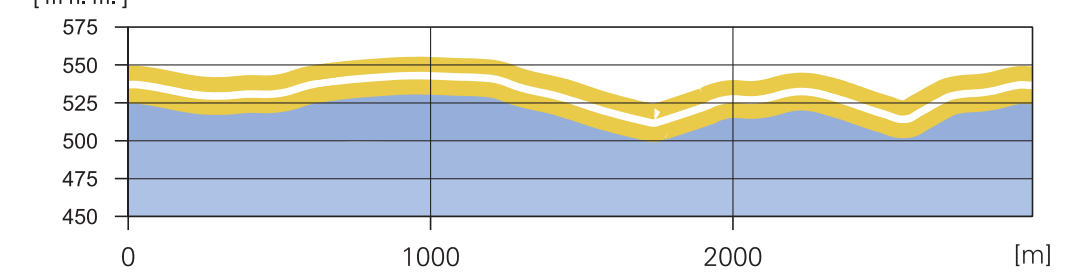
Délka: 4442 m
Převýšení: 56 m **Počátek trasy:** 501 m n. m. **Nejnižší místo:** 499 m n. m.
Klesání: 56 m **Konec trasy:** 501 m n. m. **Nejvyšší místo:** 557 m n. m.

Zelená trasa



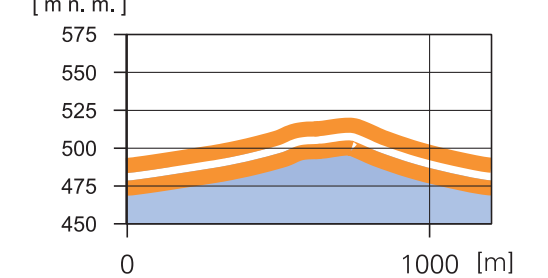
Délka: 3165 m
Převýšení: 74 m **Počátek trasy:** 536 m n. m. **Nejnižší místo:** 466 m n. m.
Klesání: 74 m **Konec trasy:** 536 m n. m. **Nejvyšší místo:** 536 m n. m.

Žlutá trasa



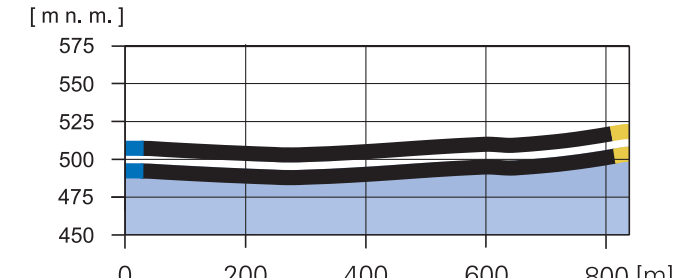
Délka: 2986 m
Převýšení: 53 m **Počátek trasy:** 536 m n. m. **Nejnižší místo:** 511 m n. m.
Klesání: 53 m **Konec trasy:** 536 m n. m. **Nejvyšší místo:** 542 m n. m.

Rybízové kolečko



Délka: 1183 m
Převýšení: 27 m **Počátek trasy:** 481 m n. m. **Nejnižší místo:** 481 m n. m.
Klesání: 27 m **Konec trasy:** 481 m n. m. **Nejvyšší místo:** 509 m n. m.

Černá trasa



Délka: 835 m
Převýšení: 15 m **Počátek trasy:** 501 m n. m. **Nejnižší místo:** 495 m n. m.
Klesání: 4 m **Konec trasy:** 511 m n. m. **Nejvyšší místo:** 511 m n. m.

Legenda:

- nástupní místa
- parkoviště
- SINGLTREK CENTRUM
- vlakové nádraží
- autobusové zastávky
- městské lázně
- Klingerovo mauzoleum, Klingerova vila
- evangelický kostel (Lutherův hrad) a kostel sv. Kateřiny